

平面図 S=1:500

海部郡海陽町櫛川

字馬場

字小谷口

点名	座標	
	X	Y
NO. 0	67024.425	73196.210
NO. 1	67042.397	73204.985
BC. 1	67044.506	73206.015
NO. 2	67058.866	73216.153
SP. 1	67066.598	73225.634
NO. 3	67070.322	73232.412
NO. 4	67075.246	73251.683
EC. 1	67075.351	73253.854
NO. 5	67075.864	73271.673
NO. 6	67076.440	73291.665
NO. 7	67081.370	73311.047
EP (NO. 7+10.7)	67084.008	73321.417
IP. 1	67074.393	73220.608
IP. 2	67076.440	73291.665

〔工事用道路〕

実施設計図面

工事名 R7波士 芥附海部線 海・櫛川

道路改良工事 (1)

路線名等 (一) 芥附海部線

工事箇所 海部郡海陽町櫛川 (第1分割)

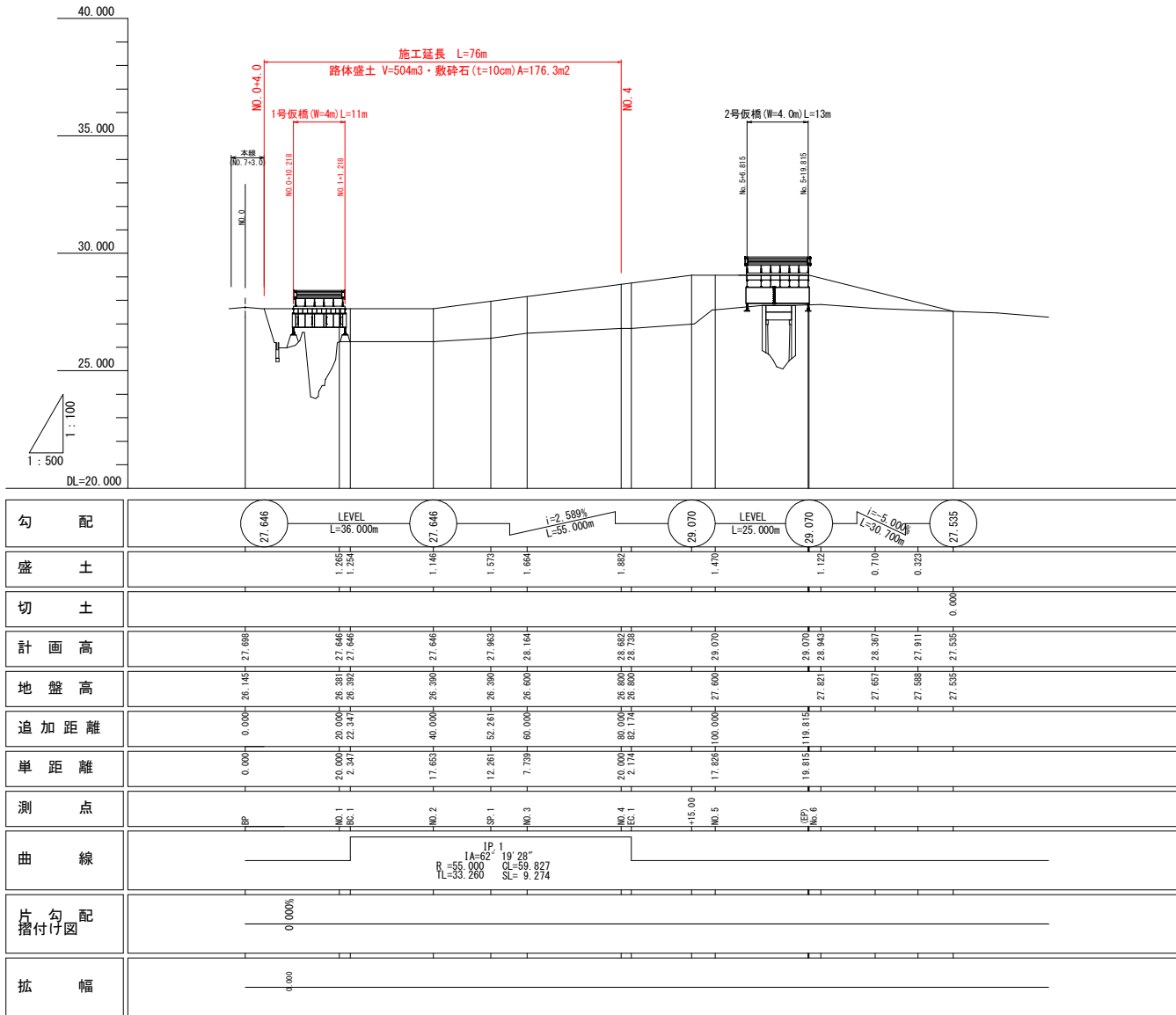
図面名 平面図

縮尺 1:500 図面番号 1 / 4

会社名

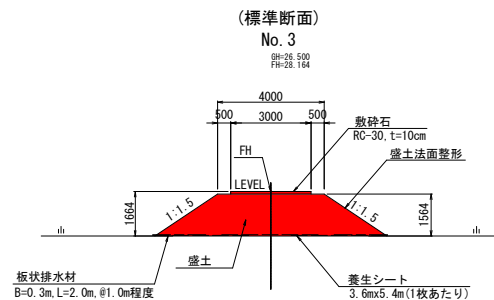
事業者名 徳島県南部総合県民局 美波庁舎

縦断図 H:500
V:100



[工事用道路]	
実施設計図面	
工 事 名	R7波土 芥附海部線 海・棚川 道路改良工事 (1)
路 線 名	(一) 芥附海部線
工事箇所	海部郡海陽町棚川 (第1分割)
図 面 名	縦 断 図
縮 尺	H: 1:500 V: 1:100
会 社 名	徳島県南部総合県民局〈美波庁舎〉
事業番号	図面番号 2 / 4

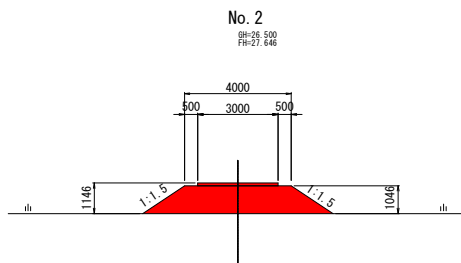
横断図 S=1:100



No. 3

種別	種別	数量区分	数量
側削	土砂掘削	土砂	片切 オープン
		B < 2.5m	-
盛	路体	2.5m ≤ B < 4.0m	-
		4.0m ≤ B	9.9
土	路床	B < 2.5m	-
		2.5m ≤ B < 4.0m	-
		4.0m ≤ B	-
法面整形			左 右
掘削部	機械 土砂	-	-
盛土部	機械 土砂	2.8	2.8
養生シート		8.8	

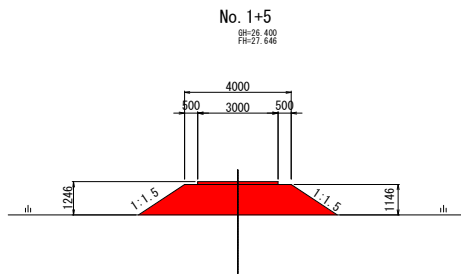
DL=20.000



No. 2

種別	種別	数量区分	数量
側削	土砂掘削	土砂	片切 オープン
		B < 2.5m	-
盛	路体	2.5m ≤ B < 4.0m	-
		4.0m ≤ B	5.8
土	路床	B < 2.5m	-
		2.5m ≤ B < 4.0m	-
		4.0m ≤ B	-
法面整形			左 右
掘削部	機械 土砂	-	-
盛土部	機械 土砂	1.9	1.9
養生シート		7.1	

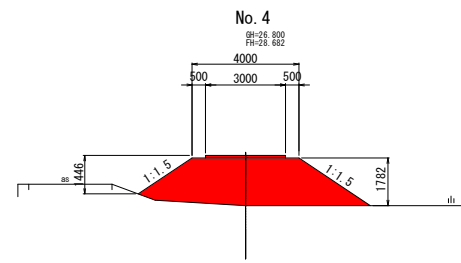
DL=20.000



No. 1+5

種別	種別	数量区分	数量
側削	土砂掘削	土砂	片切 オープン
		B < 2.5m	-
盛	路体	2.5m ≤ B < 4.0m	-
		4.0m ≤ B	6.6
土	路床	B < 2.5m	-
		2.5m ≤ B < 4.0m	-
		4.0m ≤ B	-
法面整形			左 右
掘削部	機械 土砂	-	-
盛土部	機械 土砂	2.1	2.1
養生シート		7.4	

DL=20.000



DL=20.000

No. 4

種別	種別	数量区分	数量
側削	土砂掘削	土砂	片切 オープン
		B < 2.5m	-
盛	路体	2.5m ≤ B < 4.0m	-
		4.0m ≤ B	11.2
土	路床	B < 2.5m	-
		2.5m ≤ B < 4.0m	-
		4.0m ≤ B	-
法面整形			左 右
掘削部	機械 土砂	-	-
盛土部	機械 土砂	2.4	3.2
養生シート		8.7	

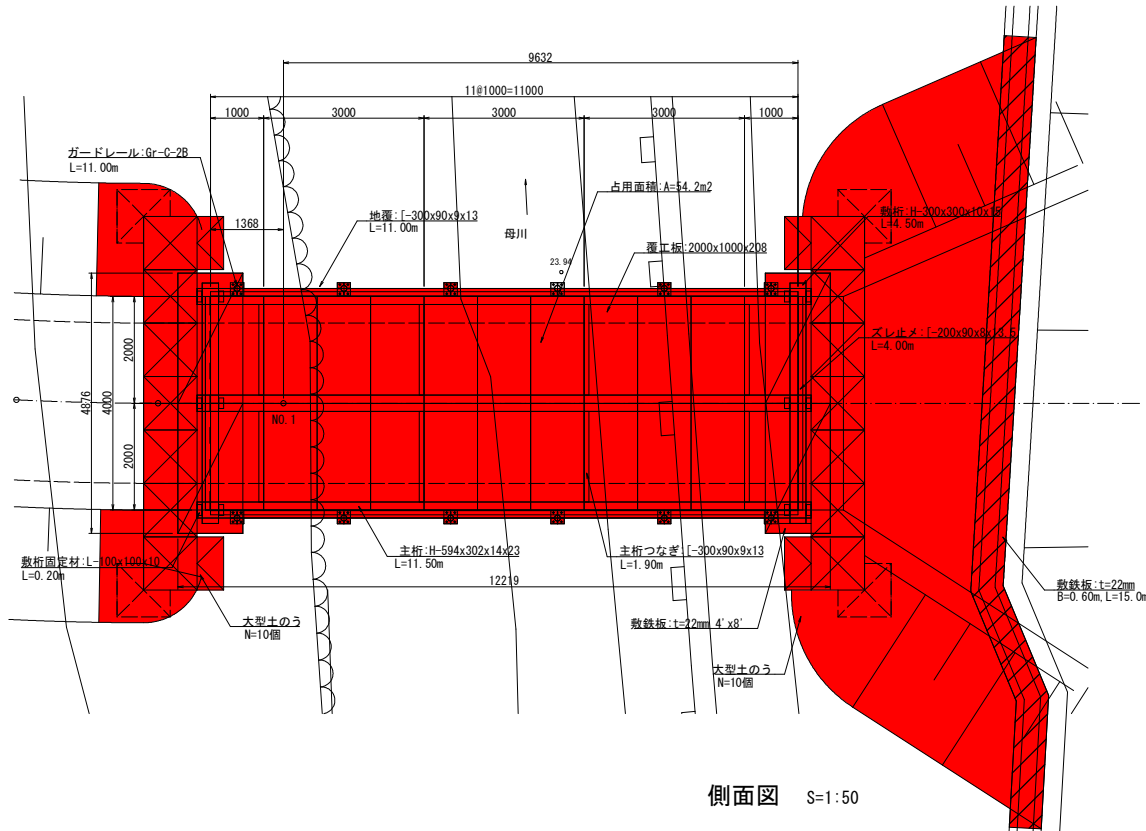
[工事用道路]

実施設計図面

工事名	R7波土 芥附海部線 海・柳川 道路改良工事(1)		
路線名	(一) 芥附海部線		
工事箇所	海部郡海陽町柳川(第1分割)		
図面名	横断図		
縮尺	S=1:100	図面番号	3 / 4
会社名			
事業者名	徳島県南部総合県民局<美波庁舎>		

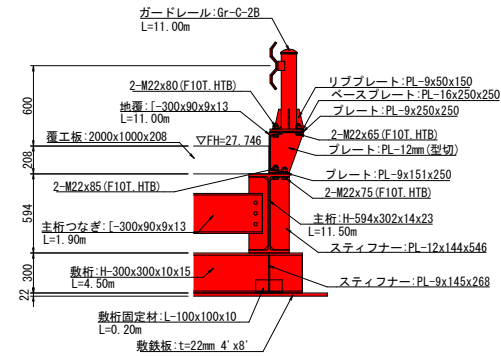
1号仮橋一般図

平面图 S=1:50

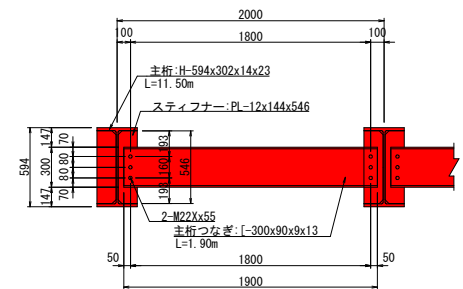


側面図 S=1:50

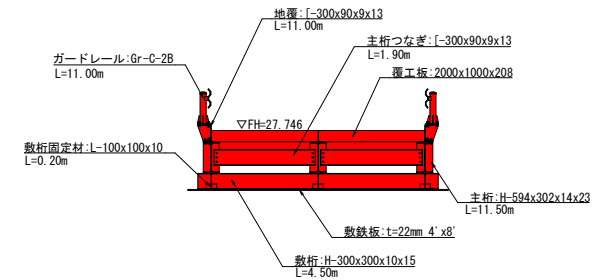
ガードレール詳細図 S=1:20



主桁つなぎ詳細図 S=1:20

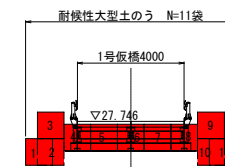


断面图 S=1:50



大型土のう割付図 S=1:100

NO. 0+10. 218およびNO. 1+1. 218



[工事用道路]

実施設計図面

工事名	R7波土 芥洲海部線 海・櫛川 道路改良工事（1）		
路線名	（一）芥洲海部線		
工事箇所	海部郡海陽町櫛川（第1分割）		
図面名	1号仮橋一般図		
縮尺	図示	図面番号	4 / 4
会社名			
事業者名	徳島県南部総合県民局〈美波庁舎〉		

土砂

軟岩

DL=22.000